

Caminada a Horta - Guinardó

Presencial: 9 de febrer - Virtual: del 10 de gener al 23 de febrer

Fitxa Tècnica

Lloc de sortida i arribada: Pl. Salvador Riera (Metro L4 Guinardó - Hospital de Sant Pau).

Hora de sortida: de les 9.00 a les 9.30h.

Hora límit d'arribada: 13:00 hores

Distància aproximada: 10,0 km.

Durada aproximada: 4.00 h.

Control de pas i avituallament: Els Mistos Av. Vidal i Barraquer de 10.30 a 11.30 h.

Desnivells acumulats: 370 m de pujada i 370 m de baixada.

Itinerari:

Pl. Salvador Riera (#), c. Maspons i Labrós, ronda Guinardó, jardins dr. Pla i Armengol (1), ronda Guinardó, pl. Alfons el Savi (2), c. Praga, c. Valseca, pl. Sanllehy, c. Sant Miquel dels Sants Oliver, c. Ana María Matute Ausejo, carretera del Carmel, Escales Camí de Can Mora (3), Miradors Joan Sales (4), c. del Portell, pl. Salvador Allende (5) (Mare de Déu del Coll), c. Santuari, pl. Margarita Fort, c. Lorda, c. Fastenrath, c. Josep Sangenis, c. Sant Gemma, Av. Martí Codolar, pl. Concha Espina, jardins de Can Brasó (6), c. Ventura Rodríguez, c. Berruguete, av. Cardenal Vidal i Barraquer, Els Mistos (7), Camí de Sant Genís a Horta (8), jardins d'Eduard Batiste Alentorn (9), c. Beatriu, rambla Carmel, c. Pedrell, pg. Font de la Mulassa, pl. Font de la Mulassa, pg. de la Mulassa, escales, c. Penyal, pl. de la Font d'en Fargas, c. Maurici Vilomara, c. Doctor Bové, parc del Guinardó (10), c. Montserrat de Casanovas, c. Garriga i Roca, ptg. Garrofers i Pl. Salvador Riera (#).

Nota: L'Equip Escombra procedirà a retirar la senyalització a partir del moment que es tanqui el punt de sortida. El punt de control i el d'arribada es tancaran a l'hora que hi arribi l'Equip Escombra, encara que sigui abans de l'hora límit establerta.

Avituallament

Com que no hi ha inscripció prèvia l'organització no pot saber amb anticipació el nombre de participants que hi haurà, per tant, la distribució de líquids i/o sòlids s'efectuarà mentre hi hagi disponibilitat de les previsions efectuades.

Els participants hauran de proveir-se, segons les seves necessitats, de l'aigua i el menjar necessari per realitzar l'activitat, ja que el que es pugui donar al llarg de l'itinerari són solament ingestes de manteniment.

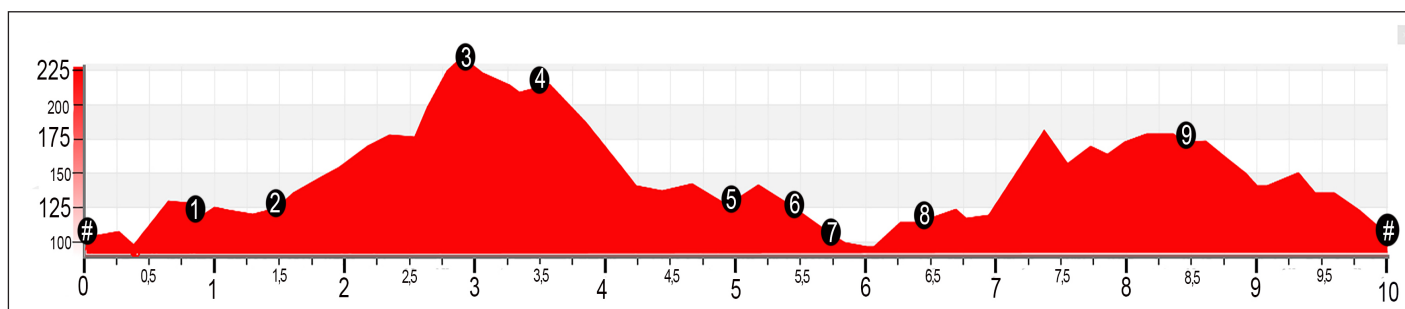
RESIDUS = ZERO

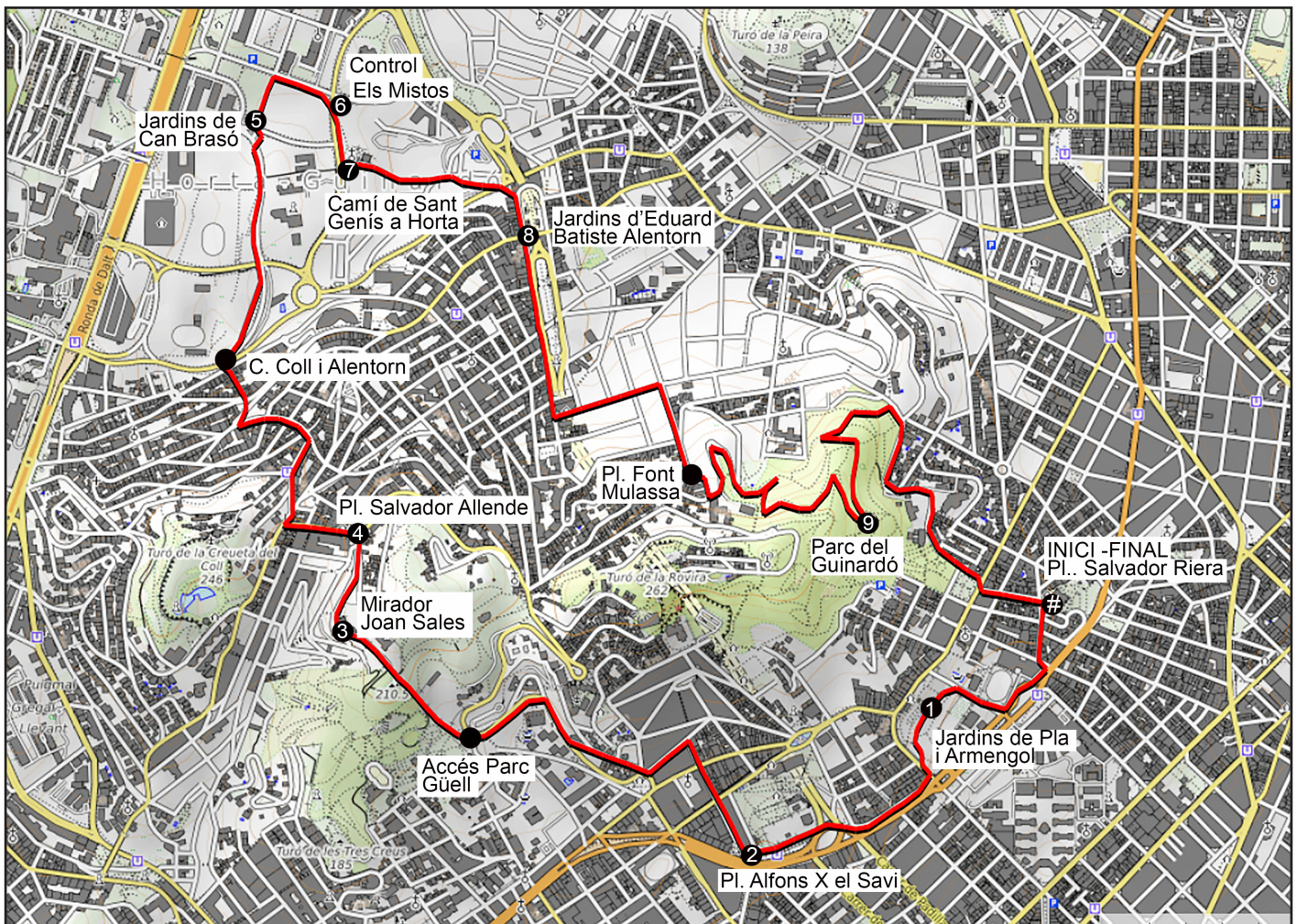
Sols se subministrarà l'aigua a les persones que portin un envàs propi (got, cantimplora, etc.)

En el punt de sortida hi haurà WC, serveis mèdics i megafonia

En el punt de control hi haurà serveis mèdics, aigua, WC i avituallaments.

En el punt d'arribada hi haurà serveis mèdics, WC, aigua i megafonia.





Itinerari a peu:

Sortirem de la pl. Salvador Riera pel c. Juliol i en arribar al c. Telègraf anirem a l'esquerra i tot seguit anirem a la dreta per la ronda Guinardó, aviat arribarem al torrent del Melis i el seguirem a la dreta i més endavant anirem a l'esquerra per entrar als jardins del Dr. Pla i Armengol, sortirem dels jardins al c. Cartagena i anirem a l'esquerra per retornar a la ronda Guinardó i la seguirem a la dreta; en arribar a la pl. Alfons el Savi anirem a la dreta i seguirem pel c. Praga al final del qual anirem a l'esquerra pel c. Valseca i tot just arribar a la pl. Sanlleu anirem a la dreta pel c. Miquel dels Sants Oliver i en arribar al c. Ana María Matute Ausejo el seguirem a la dreta; arribarem a una pl. on deixarem a l'esquerra un accés al parc Güell, la creuarem i per unes escales seguirem el denominat Camí de Can Móra, que ens portarà al mirador de Joan Sales, creuarem l'esplanada i seguirem pel Camí de Can Sales que més endavant passa a ser el c. Portell i el seguirem fins a la pl. Salvador Allende, on deixarem a l'esquerra el santuari de la Mare de Déu del Coll i prendrem, també a l'esquerra, el c. del Santuari fins a la pl. Margarida Fort on prendrem el c. Llorda que ens portarà al c. Fastenrath i el seguirem a l'esquerra, en arribar al c. Sant Crispí el seguirem a la dreta i tot seguit anirem a l'esquerra per creuar uns jardins i seguir pel c. Santa Gemma, creuarem el c. de Coll i Alentorn i seguirem per l'av. Martí Codolar, creuarem el c. de la Granja Vella i arribarem a la pl. de Concha Espina on seguirem recte per creuar els jardins de Can Brasó i en arribar al c. Jorge Manrique el seguirem a la dreta i arribarem a l'av. Vidal i Barraquer i la seguirem a la dreta, arribarem als Mistos, on trobarem el control de pas i seguirem per l'avinguda i aviat anirem a l'esquerra per l'antic Camí de Sant Genís a Horta que ens portarà al c. Lisboa, el creuarem i anirem a la dreta pel c. Beatriu amb els jardins d'Eduard Batiste i Alentorn a l'esquerra, seguirem recte per la rambla del Carmel i després del túnel de la Rovira anirem a l'esquerra pel c. Pedrell; pel segon carrer a la dreta, seguirem el c. de la Font de la Mulassa, creuarem la pl. de la Font de la Mulassa i anirem a l'esquerra pel c. Penyal; en arribar a la pl. de la Font d'en Fargas anirem a la dreta pel c. Maurici Vilomara i entrarem al parc del Guinardó, aviat anirem a l'esquerra pel c. Doctor Bové al final del qual anirem a l'esquerra per un vial que ens portarà al c. Montserrat Casanovas, anirem a la dreta i seguirem pel c. Garriga i Roca, deixarem a la dreta la pl. del Nen de la Rutlla i seguirem recte fins arribar a la pl. Salvador Riera, principi i final d'aquest magnífic itinerari



PUNTS INTERESSANTS DE L'ITINERARI



Pl. Salvador Riera - Mas Guinardó

El mas Guinardó és una masia barcelonina que dona nom al barri del Guinardó de Barcelona. És un indret amb molta història, fins i tot amb llegendes, com les que fan referència als bandolers i a Rocaguinarda. Durant els segles XVII i XVIII va servir de talaia per dirigir els setges de Barcelona. El 1652 la rendició de la ciutat es va fer en aquest mas. El 1894 Salvador Riera i Giralt comprà el Mas Guinardó i el 1896 feu el mateix amb el mas Viladomat, al final de la Rambla Volart, avui desaparegut. El 1897 s'aprova la urbanització de tot aquest territori. El 1906 es transformà en la seu de l'Associació de Propietaris i Veïns del Guinardó, que ha jugat fins ara una funció social.



1. jardins doctor Pla i Armengol

Els jardins tenen una extensió de 36.718 m². El seu centre neuràlgic és la casa i jardins noucentistes de l'antic Institut Ravetllat-Pla, que incloïa un conjunt d'escultures repartides pels jardins, safareigs i pèrgoles. Després de la rehabilitació del conjunt es van incloure a més una zona infantil, un amfiteatre, un mirador, un Centre de Treball de Parcs i Jardins, uns horts urbans, basses amb substrats naturals i diverses peces de mobiliari urbà.

L'espai s'estructura en tres sectors diferenciats: el jardí noucentista; la zona dels antics estables, on s'ha instal·lat un amfiteatre, una plaça verda, un mirador i una zona de jocs infantils; i l'espai sud-est, on es troben els horts urbans i els espais per a la promoció de la biodiversitat, d'accés restringit.




2. Plaça Alfons el Savi

Situada a la part alta de la ronda Guinardó, hi ha l'accés al Parc de les Aigües i la seu del districte d'Horta-Guinardó.

La Casa de les Altures, d'estil neomudèjar, és un dels edificis més peculiars del Baix Guinardó. Va ser construït per Aigües de Barcelona.

La Casa de les Altures és un dels exemples més significatius de l'estil neomudèjar a Barcelona. Amb els anys, però, va quedar abandonada i va començar a degradar-se fins al punt que en perillés la preservació.

L'Ajuntament la va adquirir i reformar la Casa de les Altures als anys 80 del segle XX després d'una reivindicació veïnal. És la seu del districte d'Horta-Guinardó des de 1989 i s'anomena Casa de les Altures per unes bombes d'aigua que propulsaven l'aigua cap amunt, cap a les altures, fins a uns dipòsits ubicats a Can Baró.



4. Mirador de Joan Sales

Mirador Joan Sales (abans conegut com a Mirador Virolai) és un mirador sobre el Parc Güell de Barcelona. Des d'on es troba es pot admirar el panorama de la ciutat amb els punts més importants, des de la Sagrada Família fins a les estructures modernes a l'àrea del Parc del Fòrum.

El mirador porta el nom del conegut i distingit escriptor barceloní Joan Sales i Vallès, en el 2012, en relació amb el centenari del seu naixement, s'hi va col·locar un monòlit amb una placa commemorativa.



5. Mare de Déu del Coll i pl. Salvador Allende

És una església romànica del segle XI, de la que es conserva el cos central i el campanar, essent els altres elements actuals de l'església del segle XX.

El territori on es troba aquest temple era camí de pas des de Vallcarca a Horta i formava part del municipi de Gràcia fins a la seva agregació a Barcelona el 1904.

L'església està documentada en el segle XI per mitjà d'una documentació de la donació del santuari del Coll al Monestir de Sant Cugat. Segons la tradició, en aquesta zona es trobà una imatge de la Verge, pel que es va construir un santuari en el seu honor, que inicialment rebia el nom de Mare de Déu de la Font-rúbia.



6. Jardins de Can Brasó

Can Brasó fou una masia situada al costat de can Rossell, entre el camí de Sant Cebrià i el convent de monges mínimes. Actualment al lloc hi ha els jardins de Can Brasó.

L'any 1762 Felicià Brasó va formalitzar l'adquisició d'uns terrenys amb una casa, que eren propietat del monestir de Sant Jeroni de la Vall d'Hebron i que es va conèixer amb el nom de Can Brasó. Els Brasó entre els anys 1736 i 1819 varen ocupar diversos càrrecs a l'ajuntament d'Horta. Can Brasó va desaparèixer l'any 1967 en construir-se els blocs de l'anomenat Parc de la Vall d'Hebron, havia estat una petita masia amb baixos i un pis.



7. Els Mistos

És una escultura de grans dimensions feta per Claes Oldenburg i Coosje van Bruggen el 1987 i que actualment es troba a la cruïlla de l'av. Cardenal Vidal i Barraquer amb el carrer del Pare Mariana.

L'escultura representa una capsa de mistos caiguda a terra, que en conté cinc que apunten cap amunt, un dels quals està encès. Al voltant de la capsa hi ha quatre mistos més escampats en diversos punts, que ja han estat utilitzats. Estan pintats en colors vius, negre, groc, vermell i blau. Les mesures són 20,73 x 10,06 x 13,21 metres. Els materials són acer i fibra de vidre. Es va inaugurar el gener de 1992, amb motiu de la celebració dels Jocs Olímpics a Barcelona.



8. Camí de Sant Genís a Horta

Antic camí que comunicava el poble d'Horta amb Sant Genís dels Agudells. El tram que es conserva ha quedat seccionat per l'avinguda Cardenal Vidal i Barraquer i dividit en dos trams.

El millor conservat és el que s'inicia al carrer Alarcón i serpenteja entre murs de maçoneria i zones de vegetació natural, fins a arribar a la Torre Jussana.

Pavimentat modernament, constitueix un espai de passeig que ens retorna a la Barcelona de segles enrere o fins i tot ens fa pensar que ens trobem molt lluny de la Barcelona urbana.



9. Jardins d'Eduard Batiste Alentorn

Aquest espai, comprès entre els carrers de Dante Alighieri, de les Lletres, de Beatriu i de Tossa va ser inaugurat el novembre del 2012.

El fet de dedicar aquest espai a l'escultor de Falset va ser per donar resposta a una petició d'homenatge que la família d'Eduard Batiste feia temps que demanava. És nombrós el llegat que l'escultor va deixar a la ciutat de Barcelona.

Una de les obres més conegudes d'Eduard Batiste Alentorn és l'estàtua de Santa Helena (1910), que corona el cimbori de la Catedral de Barcelona i ha estat restaurada recentment.



10. Parc del Guinardó

Aquest parc és un espai on conviuen la rusticitat del bosc amb l'elegància d'un jardí d'arbusts retallats, on l'aigua té un gran protagonisme.

El parc té tres parts ben diferenciades: una d'urbana, que esdevé l'avantsala del gran espai que ocupa aquesta zona verda; una altra d'històrica i, dalt de tot, la frondositat de la vegetació forestal. Les seves terrasses enjardinades i les pinedes converteixen aquest lloc en un dels espais verds més refrescants i plàcids de la ciutat.

Com que el parc és força costerut i té una altitud considerable, hi ha moltes persones que s'hi apropen per fer esport i córrer una estona. I és que val la pena: a dalt de tot hi ha miradors des d'on es pot gaudir de les magnífiques vistes de Barcelona.

PROPERES CAMINADES DEL BARNATRESC

Caminada a Sant Andreu.- 23 de març

Caminada del Besòs al Llobregat per la Via Augusta.- 13 d'abril

Info: www.euro-senders.com/barnatresc / asenexba@euro-senders.com
Tel. 616 672 173 (els dilluns laborables de les 17 a les 21 h.)

